



# Виртуальная экскурсия «Диксон: диалог прошлого с настоящим и будущим»



Вместо предисловия

Карта маршрута

Мастер – план по  
развитию нашего  
поселка

Авторы

Контакты

Литература

# Вместо предисловия



Мы приглашаем вас в путешествие по улицам нашего поселка Диксон, который расположен на северо-западной оконечности Таймырского полуострова, в устье Енисейского залива, на побережье Карского моря и является самым северным поселком в России.

В 2025 г. исполняется 110 лет поселку Диксон и 100 лет исследователю Крайнего Севера, гидрографу и историку В.А. Троицкому, автору историко-географического очерка о Диксоне. В своей работе мы проанализировали, какие изменения произошли в поселке, начиная с 60-70-ых годов, в лучшую или худшую сторону произошли изменения, какое будущее ждет Диксон, поселок с очень интересной историей. В этом заключается актуальность работы.

# Авторы



## Исполнители:

Вавринюк Дмитрий Романович  
ТМК ОУ «Диксонская средняя школа», 9  
класс

Фадеев Михаил Евгеньевич  
ТМК ОУ «Диксонская средняя школа», 9  
класс


## Руководитель проекта:

Низовцева Дина Геннадьевна,  
учитель русского языка и литературы  
ТМКОУ «Диксонская средняя школа»,  
8 905 090 58 31

# Контакты



Красноярский край гп Диксон улица Водопьянова, 17



# Литература



1. Троицкий В.Я. «Остров Диксон»
2. Диксон – снежной Арктики столица: сборник статей. Науч.редактор В.Г.Реданский.-Москва. Красноярское книжное издательство, 2005.
2. Моя Арктика (1975-1991): Фотоальбом/текст, фото В.Н.Смирнов. Иваново, 2020.
3. Наш Диксон. Фотоальбом
4. Фотографии из открытых источников.
5. Информация от краеведов гп Диксон Коптеловой Л.В., Алексеева С.В., Самигуллиной Р.Г., Ахломова Ю.В., Ахломовой Т.И.



# Карта маршрута



Остров Диксон

Причал

Улица Воронина

Бухточка «Портовая»

Улица Водопьянова

Улица Таяна

Животноводческая ферма

«Буторинская» бухточка

Гора Южная

Старое кладбище

# Остров Диксон



**Как выглядит  
остров Диксон**

**Аэропорт**

**Памятник  
погибшим  
военным  
морякам**

**Объединённая  
гидрометеорологическая  
станция Диксон**

# Остров Диксон



*«На остров Диксон из берегового поселка можно проехать на рейсовом катере от причала портофлота, расположенного на берегу бухточки Портовой. Катер идет мимо острова Конус, бывшей угольной базы. Теперь она не нужна судам, почти все они ходят на жидком топливе. Причалы острова используются как пристани»  
В.Троицкий «Остров Диксон»*

Поселок Диксон состоит из двух частей, одна находится на материке, другая на острове. Между ними почти 2 км воды — пролив Вега. На острове находится аэропорт, метеостанция и дизельная. Постоянно там живут только метеорологи. В летнее время на остров ходил катер, зимой ездят по зимнику, а в межсезонье работает вертолет.



# Как выглядит остров Диксон



*«Вдоль северного берега бухты острова протянулась улица двухэтажных домов. На ней живут работники диксонского радиометцентра. На берегу сохранился один дом постройки 1915 года – бывшее здание радиостанции (улица Папанина, 12). Близ проезжей части улицы видны бетонные подушки-анкера. За них крепились оттяжки первой диксонской радиомачты. Здесь же виден столб астрономического пункта, стоявший на площадке первой метеостанции. Улица Папанина заканчивается поворотом дороги к аэропорту. Далее в глубь острова тянется вторая улица островного поселка – улица Чкалова. На ней расположены гостиницы аэропорта, клуб, магазины, почта».*

*В.Троицкий «Остров Диксон»*

**Раньше здесь была жизнь: работала школа, рассчитанная на 500 мест, три клуба: в гидромете, в воинской части, большой клуб аэропорта на 160 мест, магазины, почта, кафе, баня, две теплицы. Последние жилые дома на острове закрыты в 2010 году.**



# Аэропорт



**Аэропорт «Диксон» расположен на одноименном острове в Карском море, в пяти километрах от поселка. Его история начинается с 1930-х годов, когда на острове была построена первая взлетно-посадочная полоса. В настоящее время аэропорт Диксон обслуживает регулярные и чартерные рейсы на различных типах воздушных судов, в том числе на самолетах Ан-2, Ан-24, Ан-26, Ан-74 и других.**

**Новый аэропорт был построен в 2022 году.**



# Памятник погибшим военным морякам

*«Напротив клуба находится памятник воинам-североморцам, павшим в бою с немецким линкором при обороне Диксона в 1942 году. Ежегодно в День Победы диксонцы приходят сюда почтить память своих защитников».*  
*В.Троицкий «Остров Диксон»*



**В память о сражении советского ледокольного парохода «Александр Сибиряков» с линкором «Адмирал Шеер» в островной части поселка Диксон установлен памятник погибшим военным морякам в виде гранитного куба, поставленного на обширный постамент из известняковых плит.**

**В левом углу постамента зацементирована плоскость, на которой барельеф с изображением четырех матросов. Венчает памятник фигура североморца с автоматом. На верхней части постамента надпись: «Моряки-североморцы: старшина 1 ст. П. П. Ульянов, старшина 2 ст. В. И. Давыдов, старшина 2 ст. А. Карачаев, ст. краснофлотец Г. Майсюк, краснофлотцы Г. Хайруллин, А. Борисихин, В. Суслов...» Памятник воздвигнут в 1972 г.**



# Объединённая гидрометеорологическая станция Диксон

Объединённая гидрометеорологическая станция Диксон (ОГМС Диксон) — гидрометеорологическая станция, базирующаяся на острове Диксон (Карское море). Является подразделением Северного управления по гидрометеорологии и мониторингу окружающей среды Росгидромета.

Подразделениями ОГМС Диксон являются арктические станции: им. Э. Т. Кренкеля, остров Визе, остров Голомянный, им. Е. К. Фёдорова (мыс Челюскин), Мыс Стерлегова, Острова Известий ЦИК, Диксон. Станции проводят полный комплекс гидрометеорологических наблюдений, ведут мониторинг загрязнений природной среды. Все эти станции являются частью основной сети государственной системы наблюдений России





# Причал

*«Прибывающие морем на Диксон туристы высаживаются на главный причал порта. Отойдя от него по дамбе около 100 метров, они оказываются на угольной площадке. 27 августа 1942 года с этого места защитники Диксона вели огонь по немецкому линкору» В.Троицкий «Остров Диксон» .*



*«Сейчас порт Диксон — это маленькая бухточка, километр на километр. Она закрыта для морского движения».  
Н.Бурак, глава гп Диксон*

**В настоящий момент прибывающие туристы высаживаются на малом причале. Главный причал служит для разгрузки кораблей с продуктами и углём.**

# Улица Воронина



Из истории  
названия улицы  
Воронина

Вид улицы  
Воронина

Задание  
Торгмортранс, или  
столовая

Ул.Воронина, 2

Ул. Воронина,  
4

Ул.Воронина,  
8

Ул.Воронина,  
10

Ул.Воронина,  
12


Старое здание  
гидробазы

Центральная  
котельная,  
ДЭС, база ГСМ

Пожарная часть  
«ОП ПСЧ-5»


# Из истории названия улицы Воронина

Улица Воронина названа в честь полярного исследователя и капитана советского ледокольного флота В.И.Воронина, который участвовал во многих экспедициях в Арктике, был капитаном легендарного ледокола «Георгий Седов», ледокольного парохода «А. Сибиряков», совершил первый в мире переход по СевМорПути. Во время этого перехода льдами сломало гребной винт и остаток пути судно шло на парусах. За этот подвиг капитана наградили орденом Ленина.



# Вид улицы Воронина с моря

*«Для осмотра берегового поселка от здания управления порта нужно пройти по улице Воронина. Она протянулась вдоль берега и упирается в красивое здание торговой конторы. В нём размещены центральная столовая, магазин кулинарии, парикмахерская, различные ателье».*  
*В.Троицкий «Остров Диксон»*





# Здание Торгмортранс, или столовая



*Улица Воронина «протянулась вдоль берега и упирается в красивое здание торговой конторы. В нём размещены центральная столовая, магазин кулинарии, парикмахерская, различные ателье».*

*В.Троицкий «Остров Диксон»*

**Здание заброшено, оно не относится к памятникам Диксона, а зря – это настоящий памятник эпохи советской Арктики: колонны, резьба, наличники. Даже на жилых домах балконы не ровными брусками сделаны, а с резьбой. В них и сейчас чувствуется жизнь.**



## Улица Воронина дом 2. Здание морского порта



Фото 1975-1980 г.

*«На крыше дома висит башенка с мачтой. С приходом первого судна на мачте поднимается флаг, означающий открытие навигации. Кажется странной несимметричная архитектура этого здания: одно его крыло двухэтажное, другое - одноэтажное. В середине пятидесятых годов на Диксоне было создано районное управление – нечто вроде местного совнархоза. Для его многочисленных работников срочно надстроили одну половину дома, надеясь вскоре надстроить и другую. Но год спустя районное управление ликвидировали. Здание так и осталось <памятником> периода перестроек». В.Троицкий «Остров Диксон»*

Рядом с заброшенным зданием управления порта стоит пятиэтажный дом. Ранее здесь находилось управление морского порта. Сейчас размещены следующие организации: МУП «ДИКСОНБЫТ», МУП «ДИКСОНСЕРВИС», ФГБУ «Администрация морских портов Западной Арктики», ООО «СНАРАСТРОЙКОМПЛЕКТ», ООО «ТАЙМЫР ИНВЕСТ», ООО «ВОСТОКУГОЛЬ-ДИКСОН», ООО «ТАЙМЫРГОРМАШ».



# Улица Воронина, дом 4

На улице Воронина находится 4 жилых дома: номер 4, 8, 10, 12.  
Строительство пятиэтажных домов осуществляло с 1976 года  
строительно-монтажное управление «Диксонстрой».



**В жилом доме №4 на первом этаже расположена  
врачебная амбулатория**



# Улица Воронина, дом 8



**В этом жилом доме на первом расположен  
Дополнительный офис № 8646/0713 Сбербанка,  
один на 500 км**



# Улица Воронина, дом 10.



**В жилом доме номер 10 на первом этаже расположены управляющая компания МУП «Диксонсервис», тренажерный зал, столовая.**



# Улица Воронина, дом 12

*«Напротив бухточки Портовой (диксонцы чаще называют её «ковшом») на улице Воронина высится трёхэтажный кирпичный дом на сваях. В нём отдельные квартиры с ваннами и канализацией. Ближе к зданию столовой, справа, стоит двухэтажный дом с деревянными балкончиками – первый благоустроенный дом, построенный в посёлке в предвоенные годы».*

*В.Троицкий «Остров Диксон»*



**В трёхэтажном кирпичном доме был проведён капитальный ремонт, установлены пластиковые окна. Все дома по улице Воронина оформляют фасад материкового посёлка, хорошо смотрящийся с рейда диксонской бухты. Двухэтажный дом с деревянными балкончиками «законсервирован», как и все двухэтажные дома в посёлке.**



# Старое здание гидробазы



**В 1990-е гидробаза занимала целое здание и обслуживала участок протяженностью 1100 километров — от острова Вилькицкого до Северной Земли, островов Фаддея и всех островов Карского моря. Строили навигационные знаки, ставили буи, в общем, обеспечивали безопасность движения судов по Северному морскому пути.**



# Центральная котельная, ДЭС, база ГСМ





# ОП ПСЧ-5 (пожарная часть)



# Бухточка «Портовая»



*Бухточку Портовую  
«диксонцы  
чаще называют «ковшом»».  
В.Троицкий  
«Остров Диксон»*

**В 1726 году эту бухту из-за обилия рыбы и больших стай белух Петр Чичагов назвал «Обжорка». Называться «Портовой» она стала в 1940 году. Сейчас здесь находится лодочная станция, музей полярной авиации, заброшенные водокачка, РСМ, сварочный.**

# Улица Водопьянова



Из истории  
названия улицы  
Водопьянова

Как выглядит  
улица  
Водопьянова

Памятник  
труженикам  
морей и суши –  
гидрографам  
Диксона

Жилые дома по  
улице  
Водопьянова

Центр поселка  
Диксон

Школа

Детский сад

Библиотека-  
спортивная  
площадка

Клуб  
полярников -  
храм

Памятник  
Бегичеву

Больница

Арбалитовый  
завод, ПМК

Окрестности

Старинное  
зимовье

# Из истории названия улицы Водопьянова



*«На восток от столовой отходит улица Водопьянова, застроенная двухэтажными деревянными домами, оштукатуренными снаружи.»*

*В.Троицкий «Остров Диксон»*

Улица Водопьянова названа в честь летчика СССР – Михаила Васильевича Водопьянова. Самой яркой вершиной его биографии была экспедиция по спасению экипажа парохода «Челюскин», который потерпел крушение во льдах Арктики.

Вместе с другими летчиками он совершил три рейса к дрейфующей льдине, на которой находились челюскинцы, и вывез десять человек.

Во время заключительного вылета Водопьянов, кроме людей, взял на борт и собак, которые были в экспедиции, за что ее участники были ему чрезвычайно благодарны.

В годы Великой Отечественной войны Водопьянов был первым командиром 81-ой авиационной дивизии, в состав в которой входила большая часть полярных лётчиков Красноярского края. Эта дивизия сыграла большую роль в защите города Москвы.

Отважный летчик прожил 80 лет и ушел из жизни 11 августа 1980 года.



# Как выглядит улица Водопьянова



# Памятник труженикам морей и суши – гидрографам Диксона



Улица Водопьянова начинается с пятиэтажного жилого дома. До 2024 года на первом этаже находилась Гидробаза. С 1 августа 2020 года организация перестала существовать. В помещении гидробазы сейчас темно, остались старинные атласы, карта, составленная Колчаком, огни для маяков, чертежи. Возле входа в гидробазу стоит Памятник труженикам морей и суши – гидрографам Диксона: вездеход ГАЗ-71, поставленный на вечную стоянку на бетонный постамент, как символ самоотверженного труда гидрографов в освоении арктических просторов и обеспечения безопасности судоходства на трассах Северного морского пути. На вездеходе установлена буровая установка для промеров - изобретение гидробазы. Памятник установлен инициативной группой Диксонской гидробазы



# Жилые дома на улице Водопьянова



Ул.Водопьянова, 3.



Ул.Водопьянова, 24.  
Дом закрыт.

Все жилые двухэтажные дома по улице Водопьянова законсервированы. В трехэтажном жилом доме находятся Центр занятости, полиция, отдел соц.защиты



# Центр Диксона



**В центре поселка сейчас стоит здание администрации гп Диксон. Ранее здесь располагался Диксонский райком партии райисполкома. Рядом находится здание, где функционирует Культурно-досуговый центр, Диксонская картинная галерея, Диксонский совет депутатов.**





# Школа

*«Слева видна средняя школа».  
В.Троицкий «Остров Диксон»*



**Средняя школа сгорела в 1989 году в ночь с 7 на 8 марта в школе произошел пожар. В 1994 году построили новое трехэтажное кирпичное здание со спортивным и актовым залами, библиотекой и столовой. В здании школы находится школьный краеведческий музей.**



# Детский сад и ясли

*«Улица Водопьянова выводит на площадь.  
В центре ее красивый дом детского сада  
и яслей».*


*В.Троицкий «Остров Диксон»*



Ясли



**Здание яслей снесено, на этом месте сейчас пустырь. Детский сад «Морозко» закрыт. Сейчас маленькие дети посещают дошкольную группу в ТМК ОУ «Диксонская СШ».**



# Библиотека. Спортивная площадка

*«В переулке, направо от памятника  
Бегичеву, размещается районная  
библиотека, книжный магазин».*

*В.Троицкий «Остров Диксон»*



Библиотека




**Здание районной библиотеки снесено. Сейчас на месте районной библиотеки и книжного магазина – пусто. Рядом находится спортивная площадка.**



# Клуб Полярников и храм

*«У Клуба полярников на скалистом холме  
установлен памятник исследователю Таймыра  
Никифору Алексеевичу Бегичеву»  
В.Троицкий «Остров Диксон»*




**Клуб Полярников снесен из-за ветхости. На его месте был воздвигнут храм Николая Чудотворца, который был освещен в 2014 году.**



# Памятник Никифору Бегичеву

*«У Клуба полярников на скалистом холме  
установлен памятник исследователю Таймыра  
Никифору Алексеевичу Бегичеву»  
В.Троицкий .*



**Возле памятника Бегичеву мероприятия, посвященные дню рождения Диксона. Жители Диксона ухаживают за памятником и возлагают венки.**



# Районная больница

*«Улица Водопьянова заканчивается двухэтажным зданием районной больницы».*  
*В.Троицкий «Остров Диксон»*



**Больница-амбулатория, размещавшаяся в деревянной постройке, переехала в 1972 году в трехэтажное здание, рассчитанное на 105 коек на улицу Таяна. Здесь долгое время оказывали медицинскую помощь высококвалифицированные специалисты: хирурги, кардиологи, педиатры, гинекологи, стоматологи, терапевты, инфекционист. Были кабинеты разной направленности: физиокабинет, узи, флюогорграфия, в аптеке готовили лекарства, растворы.**

**Здание закрыто в 2019 году из-за разрушенных перекрытий. Помощь оказывают во врачебной амбулатории, которая находится на первом этаже жилого дома на улице Воронина, дом 4.**



# Арбалитовый завод, Диксонская ПМК



*Улица Водопьянова заканчивается двухэтажным зданием районной больницы. Еще десятилетие назад за ним начиналась пустынная тундра. Ныне еще на километр к востоку тянутся производственные постройки и арбалитовый завод «Диксонстроя». В.Троицкий «Остров Диксон»*

**Арбалитовый завод, как и Диксонская ПМК заброшены. В школьном краеведческом музее находится экспонат, который доказывает, что в диксонском ПМК была изобретена строительная пена. В прошлом здесь изготавливали панели для строительства домов. Многие строители выезжали за пределы Диксона по всему побережью, чтобы там строить жилые дома и государственные учреждения: от поселка Амдерма до мыса Челюскина, на Новую Землю, остров Хейса, Землю Александры, Новую Землю, Колгуев.**





# Окрестности



*«За больницей можно свернуть налево, пройти по мостикам через глубокий овраг и выйти к высокому береговому обрыву. С него виден окруженный островками «заворот» - мыс Северо-Восточный. Левее расстилается пролив Превен – ворота порта. У подножья обрыва есть маленькая живописная бухточка с галечным берегом».*

*В.Троицкий «Остров Диксон»*



Когда-то Овечкин А.А. привез с материка семена ромашек и высеял их на клумбе у дома для эксперимента. А они прижились и теперь их можно встретить не только на территории поселка, но и по всей округе.



# Старинное зимовье



*На островке Северный в бинокль можно разглядеть развалины старинного зимовья – первого селения на территории Диксона. В.Троицкий «Остров Диксон»*

**Отъезжее зимовье 18 века было временным жильем зимовщиков на период охоты летом на морского зверя. Оно не сохранилось: лишь по бугорку можно понять, что здесь была избушка.**



# Улица Таяна



**Из истории  
названия улицы  
улицы Таяна**

**Как выглядит  
улица Таяна**

**Памятник  
Пушка полевая**

**Сборный дом из  
арболитовых  
панелей**

**Торговая контора**

**Почта и  
библиотека**

**Погранзастава**

# Из истории названия улицы Таяна



*«Первая улица направо носит имя Таяна. Имя улицы родилось от избушки, охотника-эскимоса И. С. Таяна, жившего здесь».*  
*В.Троицкий «Остров Диксон»*

Улицу Таяна назвали в честь знатного охотника Заполярья и активного общественного работника эскимоса Талюта Таяна.

Экспедиционные дороги привели Таяна на Диксон в канун 1941 года. Из воспоминаний родственников, Он работал в штабе по проводке судов. Он был лучшим лоцманом, прекрасно ориентировался и знал коварные места северных морей. О нём говорили: «Таян умел «слушать» море».

Великая Отечественная война застала Таяна на Диксоне. В ополчении народных дружин был Таян. Он проводил суда среди мин и торпед немецких лодок, был среди защитников посёлка, когда к Диксону подошёл немецкий линкор «Адмирал Шеер». За храбрость был награждён четырьмя благодарностями Верховного главнокомандующего.



# Как выглядит улица Таяна



# Памятник «Пушка полевая»



*«На восток от столовой отходит улица Водопьянова, застроенная двухэтажными деревянными домами, оштукатуренными снаружи. В одном из них размещается краеведческий музей, организованный в 1967 году. У его входа стоит отслужившая свой век сигнальная пушка. В предвоенные годы в туман из неё стреляли, чтобы предупредить суда о близости берега».*

*В.Троицкий «Остров Диксон»*

**Пушка полевая производства 1909 года Брянского оружейного завода. На лафете клеймо: «Брянский оружейный завод 1909». Колёса заменены, так как первоначальные утрачены. Привезена на остров Большой Медвежий как дополнение к первому светящему маяку, построенному на острове в 1930 году. Пушка использовалась для подачи звуковых сигналов во время тумана до 1948 года.**



# Сборный дом из арболитовых панелей



*Улица Таяна упирается в сборный дом из арболитовых панелей с двухэтажной планировкой квартир. Перед ним в 1968 году поставлен обелиск в честь подвига моряков-североморцев в Великой Отечественной войне. Со временем тут будет благоустроенная площадь».*  
*В.Троицкий «Остров Диксон»*

**Дом, о котором упоминает В.Троицкий в книге «Остров Диксон», сохранился. Его строил «Диксонстрой», или ПМК.**

**Обелиск в честь подвига моряков-североморцев был перенесен на гору Южную. Сейчас на пересечении улиц Таяна и Водопьянова находится большая площадь с детской площадкой.**



# Торговая контора



**В 1986 году был открыт крупный торговый центр. Внешне это здание напоминает из-за слегка приплюснутых сверху полукруглых стен приземлившуюся «летающую тарелку». Строительство смонтировали его из лёгких алюминиевых панелей. При отделке торговых залов использовались дерево, металлические конструкции и детали. Здесь были открыты промышленный и продуктовые отделы, была кондитерская, закусочная, кафетерий, парикмахерская, ателье, бар. В настоящий момент всё закрыто. В этом здании есть два небольших продуктовых магазина «Северяночка» и «Престиж», где можно купить всё необходимое.**



# Библиотека и почта



Библиотека

Почта

В здании, где сейчас находится библиотека в 80 – е годы был продуктовый магазин, где продавали мясные продукты, кондитерские изделия, детское питание, а также молоко и молочные продукты, которые производили на животноводческой ферме.





# Погранзастава



На фото представлено старое и новое здание отделения (погз) в пгт Диксон Отдела в г.Дудинке Пограничного управления ФСБ России по западному арктическому району. Раньше здесь была улица Таяна, по которой можно было дойти до больницы.



# Животноводческая ферма



*«Дорожка вдоль обрыва ведет на животноводческую ферму. На ней содержится около 90 породистых коров и несколько десятков свиней. Ферма полностью механизирована. Среднегодовой удой от коровы в последние годы достигал 3400 литров молока».*

*В.А.Троицкий*



**Коровы элитных пород были завезены в навигацию из Архангельска. От животноводческой фермы остались одни развалины. Она была закрыта в 80-х годах 20 века.**

# Буторинская бухточка



**Буторинской эта бухточка называется с 1940-х годов потому, что на ее берегу стоял дом руководителя местных зверобойных промыслов Дмитрия Андреевича Буторина (род. в 1911 г.), совершившего в 1967 -1968 гг. известные походы в Мангазею и вокруг Таймыра на карбасе «Щелья». На картах бухточка зафиксирована под названием Маячная.**

**Д.А.Буторин установил на главном причале поворотный круг собственной конструкции, действующей и поныне.**

# Гора Южная



**Гора Южная**

**Часть деревянного креста (в виде столба) на месте гибели норвежского моряка Тессема**

**Гранитный памятник Тессему**

**Плита «Героям-североморцам от полярников Диксона/1941-1945 гг**

**Обелиск защитникам Диксона – морякам-североморцам и бойцам народного ополчения**

**Зенитная артиллерийская 45-мм пушка-символ**

**Склеп с прахом полковника Н.М.Корнякова**

# Гора Южная


*«Недалеко от памятника Тессему начинаются каменные склоны горы Южной, с вершины которой открываются живописный вид на море и окрестности Диксона. На ней много цветов. Летом гора служит местом гуляния диксонцев. Зимой с неё катаются на лыжах».*  
*В.Троицкий «Остров Диксон»*



**Живописный вид на море и окрестности Диксона до сих пор радуют каждого диксончанина и туристов. В июне, как только начинает таять снег, на склоне горы Южная появляются подснежники и полярные маки. В августе собирают грибы. А зимой, когда заканчивается полярная ночь, дети со взрослыми катаются на лыжах и ватрушках. Здесь находится вертолётная площадка.**



## Часть деревянного креста (в виде столба) на месте гибели норвежского моряка Тессема



Деревянный столб с перекладиной в виде креста. Установлен на месте гибели и первоначального захоронения норвежского моряка Петера Тессема, участника полярной экспедиции Руала Амундсена. Установлен вместо столба, поставленного на первоначальной могиле П. Тессема, останки которого были обнаружены Бегичевым Н.А. и Урванцевым Н.Н в 1922 году. Останки были помещены в ящик. Ящик обложен камнями, установлен столб.



# Гранитный памятник Тессему

Памятник-захоронение Петру Тессему, норвежскому моряку, участнику полярной экспедиции Руала Амундсена, погибшему близ этого места в 1920 году. Гранитный составной массив на бетонном постаменте с четырьмя бетонными столбиками по углам с навешенной якорной цепью. На постаменте с лицевой стороны памятника корабельный якорь, на фасаде памятника мраморная мемориальная доска (привезена из Норвегии) с надписью:

ТЕССЕМ

НОРВЕЖСКИЙ МОРЯК, ЧЛЕН ЭКСПЕДИЦИИ

М/Ш «МОД»

ПОГИБ В 1920 г.

TESSEM

† 1920

M/S MAUD NORGE

Возведён по инициативе советских полярников и портовиков при участии представителей Норвегии на вершине скалистого откоса на берегу Енисейского залива, напротив южного фасада деревянного здания бывшего управления Диксонского морского порта по улице Воронина, дом 2.



# Обелиск защитникам Диксона – морякам-североморцам и бойцам народного ополчения



Обелиск защитникам Диксона – морякам – североморцам и бойцам народного ополчения – представляет собой три взметнувшихся к небу бетонных штыка, символизирующих три рода войск – флот, авиацию и пехоту, - прикрывающее выступающее снизу Северное полушарие.

На лицевой стороне бетонного постамента барельефные слова поэтессы Ольги Берггольц:

**НИКТО НЕ ЗАБЫТ. НИЧТО НЕ ЗАБЫТО! /  
АВГУСТ 1942 г. /.**

На левой боковой поверхности бетонного постамента установлена бронзовая доска с именами семи моряков – североморцев, погибших в бою в диксонской гавани.





# Плита «Героям-североморцам от полярников Диксона/1941-1945 гг



На бетонной площадке среди камней установлены якорь, якорная цепь и мраморная плита с надписью: «Героям-североморцам от полярников Диксона/1941-1945 гг. Первоначально эта плита была установлена на отдельно стоящем памятнике «Героям-североморцам от полярников Диксона», созданного к 30-тилетию боя. Но в связи с началом строительства нового здания управления Диксонского морского порта, памятник оказался на площадке застройки. Было принято решение о переносе плиты к Военно-историческому мемориальному комплексу на горе «Южная». Фрагменты (плита, якорь и якорная цепь) памятника «Героям-североморцам от полярников Диксона» в 1987 году был утрачен.



# Зенитная артиллерийская 45-мм пушка-символ



**Пушка – символ была доставлена в Диксон с мыса Челюскин, где во время Великой Отечественной войны также была расположена батарея.**

**Установлена на бетонном постаменте, является символом главной ударной силы обороны Диксона – артиллерии, которая состояла из двух 152-х миллиметровых пушек / гаубиц /. Командиром батареи был лейтенант Корняков Н.М.**



# Склеп с прахом полковника Н.М.Корнякова



**Н.М. Корняков-командир артиллерийской батареи, принявшей бой с фашистким рейдером линкором «Адмирал Шеер» у берегов Диксона. Четырёхгранное сооружение высотой 2,5 м выполнено из дерева. Кровля 4-х скатная с небольшим шпилем. На мемориальной доске надпись: Корняков Николай Михайлович 1915-1985гг**





# Старое кладбище



На старом кладбище, что находится на берегу Карского моря, похоронен Талют Таян. Он умер от болезни в 1948 году. В последние годы он жил в маленькой, с подслеповатыми окнами бревенчатой избушке на берегу пролива и навечно остался в земле Диксона. К сожалению, могила затерялась...

# Мастер – план по развитию нашего поселка

*Отто Юльевич Шмидт, любивший помечтать и заглянуть в грядущее, предсказал Диксону большое будущее. Он видел его современным полярным городом...*



Согласно поручению Президента Российской Федерации был разработан мастер-план развития опорного населённого пункта городского поселения Диксон Арктической зоны на период до 2035 г. в целях улучшения условий проживания граждан, повышения доступности социальных услуг и создания возможностей для самореализации граждан:

Сценарий 1	Сценарий 2	Сценарий 3
Вахтовый посёлок (расселение населённого пункта)	База обслуживания СМС	База обслуживания СМП и Центр полярного туризма
Риски сценария связаны с утерей базы для поддержания функций по обслуживанию СМП, поддержке полярных станций, поддержке освоения месторождений.	База бункеровки и технического обслуживания СМП, размещения аварийно-спасательного флота, подразделений ФМБАРоссии в целях обеспечения ликвидации медико-санитарных последствий чрезвычайных ситуаций, и базы МЧС*.	База обслуживания СМП дополняется функциями по поддержанию полярного туризма как в рамках комплексных маршрутов, где Диксон является одной из точек посещения, так и в качестве самостоятельной точки притяжения.
Численность населения в 2035 году - 0 человек	Численность населения к 2035 году - 700 человек	Численность населения к 2035 году - 900 человек